

# COMUNA DOBA

JUDEȚUL SATU MARE

ROMÂNIA

## PLAN DE DEZVOLTARE STRATEGICĂ

2008 - 2013



Ianuarie 2008

## CUPRINS

1. Prezentarea planului
2. România în Uniunea Europeană
  - 2.1. Așezarea
  - 2.2. Aspecte generale ale spațiului rural românesc
  - 2.3. Domenii de intervenție din partea UE în perioada 2007 - 2013
3. Dezvoltarea regională
  - 3.1. Probleme regionale de dezvoltare
  - 3.2. Obiectivul strategic
  - 3.3. Cadrul general
  - 3.4. Strategia de dezvoltare a Agenției de Dezvoltare Regională Nord-Vest
  - 3.5. Dezvoltare rurală în România
4. Analiza socio-economică a comunei
  - 4.1. Resurse umane și dezvoltare umană
    - 4.1.1. Date la nivelul regiunii de dezvoltare Nord-Vest
    - 4.1.2. Date la nivelul comunei
  - 4.2. Informații despre infrastructură fizică și dotări edilitare
  - 4.3. Dezvoltare rurală și locală
  - 4.4. Turism și mediu
5. Analiza și monitorizarea agenților de dezvoltare locală
6. Analiza SWOT a comunei Doba
7. Planul strategic de dezvoltare
  - 7.1. Obiective strategice de dezvoltare
  - 7.2. Obiective operaționale
8. Programe și proiecte de dezvoltare

## 1. Prezentarea planului

Principiile de bază care au stat la baza elaborării acestei strategii au fost următoarele:

- **principiul cunoașterii trăsăturilor locale.** Strategia a fost elaborată de specialiști, care cunosc foarte bine realitățile din această comună.
- **principiul realității.** Acest plan strategic prezintă potențialul, stadiul de dezvoltare și baza de la care se pleacă în cadrul proceselor dezvoltării durabile.
- **principiul continuității și sustenabilității.** Strategia va fi îmbunătățită continuu și după adoptarea acestuia de către primărie.
- **principiul armonizării cu obiectivele de dezvoltare existente la nivelul Uniunii Europene.**

Interesul pentru acest tip de activitate a fost dat de faptul că aplicarea strategiei de dezvoltare regională și rurală va conduce la reducerea disparităților din cadrul spațiului rural, la pregătirea României pentru integrare europeană și participarea la propunerile de asistență a U.E.

Utilitatea elaborării planurilor de dezvoltare strategică este susținută de argumente, care în esență vizează:

- **utilizarea resurselor umane și logistice existente** - elaborarea unui plan strategic de dezvoltare locală contribuie, pe termen mediu și lung, la gestionarea mai eficientă a resurselor locale (resurse umane, financiare, logistice etc.), permițând mobilizarea la cote superioare a acestor resurse în vederea atingerii obiectivelor propuse în cadrul planurilor de dezvoltare;
- **existența unui plan de dezvoltare creează / facilitează obținerea resurselor financiare care să susțină procesele de dezvoltare la nivel local.** Planul strategic clarifică pentru toți factorii implicați în programele de ajustare sau dezvoltare socială care sunt obiectivele urmărite de autoritățile locale pe termen mediu și lung, rolul strategiei de dezvoltare fiind acela de a modifica optica elaborării unor strategii conjuncturale prin care se urmărește elaborarea „**strategiilor de supraviețuire imediată**” (satisfacerea unor nevoi imediate). Această perspectivă imediată trebuie înlocuită cu perspectiva dezvoltării strategice.

Scopul acestei lucrări este aceea de a face o diagnoză a spațiului rural la nivelul comunei, în vederea identificării principalelor probleme cu care se confruntă această comunitate, precum și definirea unei strategii de dezvoltare rurală. Diagnoza acestui spațiu a fost realizată pe mai multe nivele:

- nivel statistic;
- evaluarea activității administrației publice locale;

În cele ce urmează considerăm ca fiind importantă prezentarea atât a PLANULUI NAȚIONAL STRATEGIC 2007 – 2013 cât și PROGRAMELE OPERAȚIONAL REGIONALE 2007- 2013-regiunea 6 NV, precum și a Fondului Agricol European pentru Dezvoltare Rurală (FAEDR), pentru a observa în ce măsură prezentul Plan de Dezvoltarea Strategică se integrează în principiile stabilite în cadrul acestor strategii naționale, care au fost elaborate în concordanță cu reglementările Uniunii Europene. Un alt document important care a stat la baza elaborării prezentei lucrări a fost și „Planul de dezvoltare regională – Regiunea Nord - Vest”.

## **2. România în Uniunea Europeană**

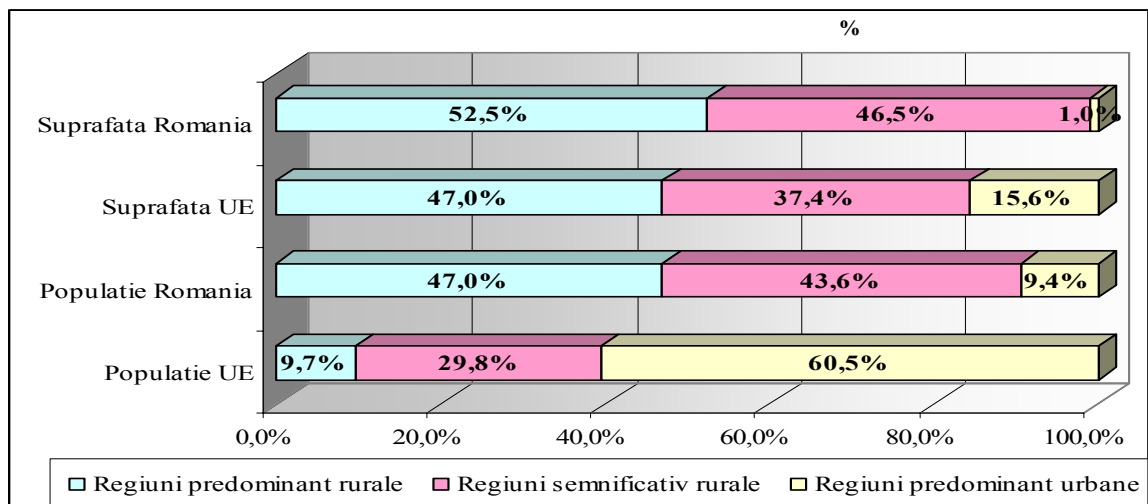
### **2.1. Așezarea**

**România este situată în partea de sud-est a Europei la intersecția cu principalele axe de comunicații europene Nord-Sud și Est –Vest.**

Suprafața României este de 238.391 km<sup>2</sup> reprezintă 5,49 % din suprafața UE 25, iar ca populație 21,733 mil loc reprezintă 4,77 % din 454,9 mil. loc. total populație Uniunea Europeană.

Conform metodologiei O.E.C.D. de clasificare a regiunilor rurale, la nivelul NUTS III în România spațiul rural, însumează 99% din teritoriu și 90,6% din populație, față de Uniunea Europeană, unde acesta deține 84,4% din suprafața totală și 39,5% din populația totală.

**Suprafața și populația rurală pe tipuri de regiuni, în România și Uniunea Europeană la 31.12.2002**



Sursa: Prelucrarea datelor după EUROSTAT și I.N.S.

## 2.2. Aspecte generale ale spațiului rural românesc

### Condiții naturale

Teritoriul României prezintă toate cele trei mari categorii de relief: 31% munți, 36% dealuri și podișuri, 33% câmpii și lunci într-o dispunere concentrică și sub aspect de amfiteatru a treptelor majore de relief.

În urma prelucrării informațiilor la nivelul spațiului rural suprafețele rezultate pentru principalele forme de relief (câmpie, deal, munte) și de asemenea procentele principalelor forme de relief față de suma suprafeței totale agricole și forestiere se prezintă astfel:

**Distribuția suprafețelor agricole și forestiere conform principalelor  
forme de relief identificate la nivel de spațiu rural**

Forma relief	Suprafața	
	ha	% din total
Câmpie	10.638.121	49,5
Deal	5.913.026	27,5
Munte	4.948.449	23,0
Total	21.499.596	100,0

Sursa: I.C.P.A. – A.S.A.S.

Clima României este temperat continentală de tranziție, cu influențe oceanice dinspre vest, mediteraneene dinspre sud-vest și continental-excesive dinspre nord-est. Precipitațiile medii anuale sunt variabile în funcție de altitudine: 500 mm la câmpie, 700 mm la deal și 1200 mm la munte.

### **Descrierea generală a spațiului rural**

Spațiul rural se definește prin componenta teritorială și caracteristici dominante. Componenta teritorială a spațiului rural are în vedere zona geografică interioară și/ sau de coastă, aparținând fondului funciar al României, având destinație agricolă, forestieră și/ sau aflată permanent sub ape, precum și celui aparținând zonelor intravilane.

Caracteristicile pe care trebuie să le îndeplinească pentru a corespunde spațiului rural sunt următoarele:

a) Majoritatea terenurilor să fie utilizate pentru :

- activități economice de producție și valorificare a producției agricole, silvice, piscicole și de acvacultură, precum și de protecție și conservare a mediului;
- activități economice neagricole: meșteșugărești și de mică industrie pentru prelucrarea și valorificarea materiilor prime preponderent locale, artizanat, servicii și alte asemenea;
- activități economice de agrement și turism.

b) Populația locală să fie sub nivelul de 5000 de locuitori

Conform Nomenclatorului Unităților Teritoriale Statistice (NUTS)<sup>1</sup> și reglementărilor europene emise de EUROSTAT, structura teritorială a României, asimilabilă NUTS, este:

*NUTS I:* România;

*NUTS II:* 8 regiuni de dezvoltare, cu o medie a populației de 2,8 mil. locuitori pe regiune;

*NUTS III:* 42 județe, care reflectă structura administrativ teritorială a României;

*NUTS IV:* nu se folosește<sup>2</sup>, deoarece nu s-au realizat încă asocieri de unități teritoriale;

*NUTS V:* 268 municipii și orașe, 2.727 comune, cu 13.042 sate

Elementul de bază în structura administrativă a spațiului rural îl constituie comuna (NUTS V). Populația medie a unei comune era la data efectuării Recensământului General Agricol (21.12.2002) de 3.762 locuitori.

### **Situația demografică și forța de muncă**

În perioada 1999-2004, numărul locuitorilor din zona rurală a scăzut de la 10,155 milioane la 9,778 milioane; **ponderea populației rurale** era la 1 iulie 2004 de 45,1%, în scădere ușoară față de 45,4% în 2001. Această reducere a fost determinată în principal de modificările administrativ-teritoriale (un număr de 49 de comune au fost declarate orașe), precum și de sporul negativ natural al populației rurale. Densitatea populației rurale s-a menținut relativ constantă în jurul valorii de 47,7 locuitori/km<sup>2</sup>.

Sub raportul structurii pe grupe de vârstă și sex a populației rurale, în perioada 1999-2004 se remarcă următoarele:

- Populația de 0-14 ani a scăzut cu 7,1% (de la 19,8% în anul 1999 la 18,4% în 2004);
- Populația în vârstă de 15-64 de ani s-a menținut relativ constantă (62,8% în 1999, respectiv 63,1% în 2004);

---

<sup>1</sup> Nomenclatorul are rolul de a localiza regiunile și granițele regionale în scop informațional, scala de clasificare depinzând de caracteristicile fiecărei țări. În funcție de diferite variabile luate în considerare, datele statistice regionale sunt structurate pe 5 nivele NUTS, astfel : NUTS I – regiuni majore socio-economice ce grupează mai multe regiuni de bază ; NUTS II – Regiuni de bază ; NUTS III – regiuni care sunt prea mici pentru analize economice complexe ; NUTS IV – Nivelul 1 de Unități Administrative Locale (Local Administrative Units – LAU level 1) ; NUTS V – Nivelul 2 LAU cuprinde municipalități sau unități echivalente.

<sup>2</sup> În România, nivelul NUTS 4, nivelul microregiunilor, nu a fost încă organizat. În general, microregiunile se formează ocazional, pe baza parteneriatului voluntar al unor administrații comunale, în cadrul unor programe sau proiecte.

- Unul din cele mai grave fenomene din mediul rural îl reprezintă îmbătrânirea populației. Populația în vârstă de 65 de ani și peste a crescut cu 6,3% (de la 17,4% în 1999 la 18,5% în 2004);

- În totalul populației rurale de până la 49 de ani, populația masculină este majoritară (52,8% din total în 2004). Pentru grupa de vârstă de peste 50 de ani, raportul se inversează în favoarea populației feminine, aceasta deținând o pondere de 55,8% din totalul populației rurale din această grupă de vârstă.

Cu privire la **sistemul educațional**, în perioada 1999-2004, se înregistrează o tendință de creștere a numărului persoanelor cu studii superioare în mediul rural, de la 1,7% la 2,6%, și de diminuare a celor cu nivel scăzut de instruire, de la 58,7% la 47,8%. În aceeași perioadă, ponderea persoanelor cu studii medii din mediul rural a crescut de la 39,6% la 49,6%.

### **Fondul funciar**

Suprafața totală a fondului funciar al României este de 23.839,1 mii ha. Suprafața agricolă în anul 2003 este de 14.717,4 mii ha, reprezentând 61,74% din suprafața totală a fondului funciar, dar în scădere cu 13,3 mii ha față de nivelul anului 1999. Suprafața arabilă este în anul 2003 de 9.414,3 mii ha, reprezentând 39,4% din suprafața totală a fondului funciar și este în creștere față de anul 1999 cu 66,2 mii ha.

### **Fondul funciar după modul de folosință, în anul 2003**

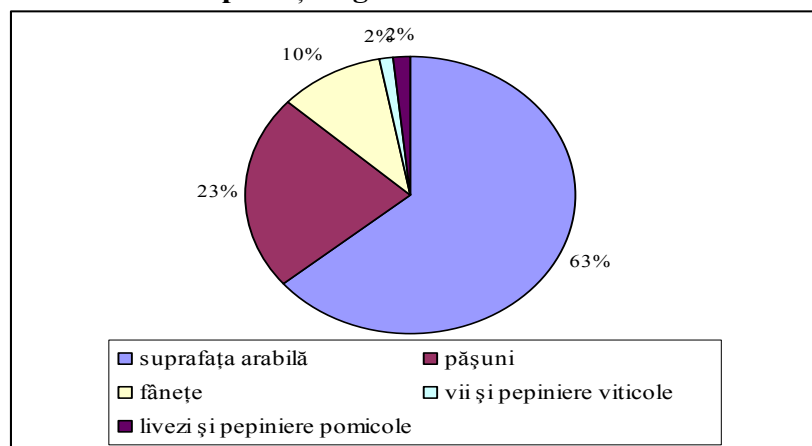
	<b>Mii ha</b>	<b>Pondere</b>
Suprafața totală a fondului funciar	23.839,10	100,00%
Suprafața agricolă	14.717,40	61,74%
- Arabil	9.414,30	39,49%
- Pășuni	3.355,00	14,07%
- Fânețe	1.490,40	6,25%
- Vii și pepiniere viticole	230,5	0,97%
- Livezi și pepiniere pomicele	227,2	0,95%
Păduri și alte terenuri cu vegetație forestiera	6.751,70	28,32%



- Păduri	6.221,30	26,10%
Construcții	648,9	2,72%
Drumuri și căi ferate	390	1,64%
Ape și bălți	843,9	3,54%
Alte suprafețe	486,9	2,04%

*Sursa: Agenția Națională de Cadastru și Publicitate Imobiliara*

### Structura suprafeței agricole a României în anul 2003



Sursa: Calculații pe baza datelor I.N.S. 2003

### 2.3. Domenii de intervenție din partea UE în perioada 2007 – 2013:

**a). Domenii de intervenție pentru Obiectivul “Convergență”:**

Sustinerea dezvoltării economice integrate la nivel regional și local și durabile prin mobilizarea capacităților locale și diversificarea structurilor economice, în special în domeniile:

1. **cercetare și dezvoltare tehnologică, inovare și antreprenoriat**, sprijinirea cercetării și dezvoltării în IMM-uri, transferul tehnologic, îmbunătățirea legăturilor dintre IMM-uri și universități și centre de cercetare, dezvoltarea rețelelor și centrelor de afaceri, sprijin pentru furnizorii de servicii dedicate IMM-urilor prin noi instrumente de finanțare dedicate stimulării antreprenoriatului și inovatiei
2. **societatea informațională**, inclusiv dezvoltarea serviciilor și aplicațiilor locale, îmbunătățirea accesului la internet, sprijin pentru IMM-uri pentru utilizarea eficientă a tehnologiei informației și comunicațiilor
3. **protecția mediului**, inclusiv investiții legate de managementul deșeurilor, aprovizionarea cu apă, tratarea apelor uzate, calitatea aerului, prevenirea poluării, reabilitarea zonelor contaminate, promovarea biodiversității și protejarea naturii, sprijin pentru IMM-uri pentru a promova metode durabile de producție prin introducerea managementului de mediu eficient și adoptarea tehnologiilor de prevenire a poluării
4. **prevenirea riscurilor**, inclusiv elaborarea și implementarea planurilor de prevenire și combatere a riscurilor naturale și tehnologice
5. **turismul**, inclusiv promovarea valorilor culturale și resurselor naturale ca potențial pentru dezvoltarea turismului durabil, protejarea și punerea în valoare a moștenirii culturale, îmbunătățirea serviciilor turistice, prin noi servicii cu valoare adăugată ridicată
6. **transport**, inclusiv rețele trans-europene, strategii integrate pentru transport urban ecologic care contribuie la îmbunătățirea accesului și a calității serviciilor de transport pentru pasageri și marfuri
7. **energie**, inclusiv rețele trans-europene, care contribuie la îmbunătățirea serviciului de furnizare a energiei, finalizarea pieței interne de energie a UE, îmbunătățirea eficienței energetice, dezvoltarea surselor regenerabile de energie
8. **investiții în educație** care contribuie la creșterea atractivității și calității vieții în regiune
9. **sanătate**, inclusiv investiții în îmbunătățirea condițiilor de sănătate care contribuie la calitatea vieții în regiune și a dezvoltării regionale
10. **sprijin pentru investiții pentru IMM-uri** care contribuie la crearea și păstrarea locurilor de muncă

**b). Domenii de intervenție pentru Obiectivul “Cooperare teritorială europeană”:**

1. **dezvoltarea activitatilor economice si sociale transfrontaliere**, prin strategii comune pentru dezvoltarea teritoriala durabila (ex: dezvoltarea IMM, turismului, culturii, infrastructurii pentru sanatate, protectia mediului)
2. stabilirea si dezvoltarea **cooperarii transnationale**, inclusiv cooperarea bilaterala între regiuni maritime, prin finantarea retelelor si a activitatilor ce conduc la dezvoltarea teritoriala integrata (managementul apelor, accesibilitate, prevenirea riscurilor, retele de cooperare stiintifica si tehnologica)
3. promovarea lucrului in retea (**networking**) si a schimbului de experienta între autoritatile locale si regionale, inclusiv programele de cooperare si actiuni ce implica studii, culegere de date, monitorizarea si analiza tendintelor de dezvoltare in comunitate.

### 3. Dezvoltarea regională

#### 3.1. Probleme regionale de dezvoltare

- Creșterea disparităților de dezvoltare între Reg București-Ilfov și celelalte Regiuni
- Dezvoltare neechilibrată între Estul și Vestul țării, respectiv între Regiunile Nord-Est, Sud –Est, Sud, Sud Vest și Regiunile Vest, Nord - Vest, Centru
- Subdezvoltarea cronică este concentrată în Reg Nord –Est, la granița cu Moldova și în Reg Sud, de-a lungul Dunării
- Declinul masiv al orașelor mici și mijlocii, îndeosebi al orașelor mono industriale, generat de restructurarea industrială
- Grad scăzut de atractivitate a majorității Regiunilor
- Declinul socio-economic a numeroase centre urbane mari și diminuarea rolului lor în dezvoltarea arealelor adiacente

#### 3.2. Obiectivul strategic

- Accelerarea creșterii economice a regiunilor României, cu prioritate a Regiunilor și localităților mai slab dezvoltate, astfel încât, la sfârșitul perioadei de programare, disparitățile între Regiuni, în termeni de dotări infrastructurale și mediu de afaceri, să se diminueze
- Îmbunătățirea gradului general de atractivitate și accesibilitate a regiunilor
- Creșterea competitivității regiunilor ca locații pentru afaceri

- Valorificarea potențialului turistic, istoric și cultural al regiunilor și creșterea contribuției acestor domenii la dezvoltarea regiunilor
- Creșterea rolului economic și social al centrelor urbane

### 3.3. Cadrul general

După 1990, spațiul european se află într-o perioadă de transformări determinate atât de schimbările globale Geo-politice cât și de restructurări interne, în plan socio – economic.

Legea nr. 151 din 15 iulie 1998, privind dezvoltarea regională în România, stabilește cadrul instituțional, obiectivele, competențele și instrumentele specifice politicii de dezvoltare regională din țara noastră.

**Cadrul Instituțional.** Teritoriul României este împărțit în 8 regiuni, reprezentând arii care corespund unor grupuri de județe, fără a fi însă unități teritorial – administrative, formate în urma liberei lor asocieri și bazate pe o înțelegere semnată de reprezentanții Consiliilor Județene respective. Aceste 8 regiuni constituie cadrul de implementare și de evaluare a politicii de dezvoltare regională.

#### Cele 8 regiuni de dezvoltare sunt următoarele:

Regiunea de dezvoltare	Județele componente ale regiunii	% din total populație românia (CNS, 1998)
1 – NORD EST	Bacău, Botoșani, Iași, Suceava, Vaslui	16,8
2 – SUD EST	Braïila, Buzău, Constanța, Galați, Tulcea, Vrancea	13,0
3 – SUD MUNTENIA	Argeș, Călărași, Dâmbovița, Giurgiu, Ialomița, Prahova, Teleorman	15,5

4-SUD OLTENIA	VEST	Dolj, Gorj, Mehedinți, Olt, Vâlcea	10,7
5 – VEST		Arad, Caraș – Severin, Hunedoara, Timiș	9,2
6 - NORD VEST		Bihor, Bistrița – Năsăud, Cluj, Maramureș, Sălaj, Satu Mare	12,8
7 – CENTRU		Alba, Brașov, Covasna, Harghita, Sibiu, Mureș	11,8
8–BUCUREȘTI ILFOV		București, Ilfov	10,2

**Politica de dezvoltare regională** este abordată în acord cu principiul parteneriatului, aflat la baza structurii instituționale și va fi pus în practică prin programe care trebuie să răspundă necesităților existente la nivelul regiunilor. De asemenea, această politică va fi în concordanță cu principiul aditivității și consistent cu politicile naționale sectoriale ale ministerelor, care la rândul lor trebuie să ia în seamă necesitățile regionale. În cele din urmă, politica de dezvoltare regională va fi concentrată pe arii / domenii prioritare pentru aspecte și priorități care constituie principalele probleme pentru dezvoltarea fiecăreia dintre regiunile României și a țării în ansamblul său.

**Principiile strategice ale dezvoltării regionale** urmăresc în principal următoarele coordonate:

#### La nivel național

- Promovarea mecanismelor economiei de piață în toate regiunile țării în vederea îmbunătățirii competitivității și realizării unei creșteri economice permanente;
- Promovarea unei dezvoltări armonioase spațiale și a rețelei de localități;
- Creșterea capacității regiunilor (financiar, instituțional, decizional) la susținerea propriului proces de dezvoltare;
- Promovarea principiilor dezvoltării durabile;

- Crearea șanselor egale pentru accesul la informare, cercetare - dezvoltare tehnologică, educație și formare continuă.

#### La nivel regional

- Reducerea disparităților dintre regiuni, județe, mediu rural - mediu urban, zone centrale - zone periferice, etc.;
- Preîntâmpinarea apariției unor zone - problemă;
- Coordonarea inițiativelor de dezvoltare regională cu prioritățile naționale și orientările UE.
- Promovarea unor politici diferențiate conform unor particularități zonale (mono - funcționale, predominant agricole, miniere, aglomerări urbane, zone naturale și construite protejate, zone de graniță, zone cu probleme de mediu).

### 3.4. Strategia de dezvoltare a Agenției de Dezvoltare Regională Nord-Vest

Obiectivul major al activității Agenției de Dezvoltare Nord - Vest – după cum reiese din această strategie – este reprezentat de creșterea calității vieții și dezvoltarea economico - socială durabilă a regiunii. Sunt trei obiective specifice prin care se ajunge la acesta în concepția celor care au redactat acest material:

- **crearea unui mediu de afaceri favorabil dezvoltării unei economii diversificate și creșterii atractivității regiunii.** Acest lucru se obține prin dezvoltarea infrastructurii de susținere a sectorului privat; prin susținerea activităților economice bazate pe resurse locale; prin susținerea activităților restructurării industriilor nerentabile; prin promovarea și stimularea cooperării economice și a transferului de tehnologie; prin reabilitarea și dezvoltarea infrastructurii fizice suport pentru industri noi și prin creșterea calității și competitivității produselor și serviciilor.
- **promovarea unei dezvoltări durabile în spațiul rural.** Acest deziderat s-ar atinge prin reabilitarea și dezvoltarea infrastructurii fizice din spațiul rural; prin crearea unui mediu favorabil pentru valorificarea optimă a resurselor locale; prin creșterea standardului de viață în comunitățile rurale; prin asigurarea unui acces sporit la bunuri și servicii și prin reabilitarea, protejarea și conservarea calității factorilor de mediu.
- **sustinerea dezvoltării și utilizării eficiente a resurselor umane.** Cel de-al treilea obiectiv special s-ar realiza în concepția celor ce coordonează activitatea de dezvoltare regională prin stimularea spiritului antreprenorial și a inițiativei locale în domeniul serviciilor; prin îmbunătățirea calității managementului întreprinderilor economice și în administrația publică; prin

susținerea proceselor de calificare / recalificare și orientare / reorientare a forței de muncă; prin stimularea implicării actorilor sociali în programe de acompaniere socială pentru șomeri și categorii defavorizate.

### **3.5. Dezvoltare rurală în România**

Documente relevante:

- *Planul Național Strategic (PNS)* care identifică prioritățile și direcțiile de acțiune în domeniul dezvoltării rurale
- *Planul Național de Dezvoltare Rurală (PNDR)* care pune în practică strategia și prioritățile propuse

**Planul Național de Dezvoltare Rurală (PNDR) 2007-2013 cuprine 4 axe prioritare și anume:**

[Axa prioritara 1](#) – Modernizarea exploatațiilor agricole, a unităților de procesare și îmbunătățirea cunoștințelor fermierilor în domeniul agricol și silvic

[Axa prioritara 2](#) – gospodărirea terenurilor agricole și forestiere pentru un mediu sănătos

[Axa prioritara 3](#) – diversificarea activităților economice prin dezvoltarea serviciilor pentru îmbunătățirea calității vieții în mediul rural

[Axa prioritara 4](#) – crearea de parteneriate public-private prin intermediul axei Leader pe baze pilot pentru perioada 2007-2009 și extinderea la nivel național pentru perioada 2010-2013. Prin implementarea programului de dezvoltare rurală printr-o abordare de jos în sus asigură participarea populației rurale la actul decizional.

## **4. Analiza socio-economică a comunei**

### **Introducere**

Acest capitol al prezentei lucrări începe cu o prezentare generală a comunei pe baza următoarelor coordonate:

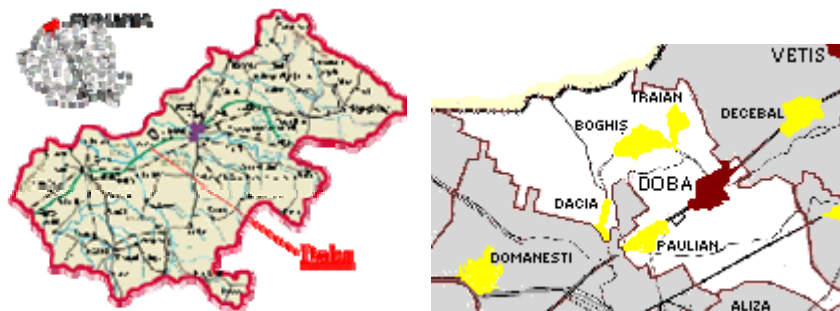
- resurse umane și forță de muncă
- infrastructură și dotări edilitare
- dezvoltare rurală și locală
- turism și mediu.

La Cap 6. se găsește [analiza SWOT](#) a comunei.

### **Plasare geografică, date fizico-geografice și climaterice**

Comuna Doba este situată în vestul municipiului Satu-Mare la o distanță de aproximativ 15 km și se întinde pe o suprafață de 6881 ha, de o parte și de alta a drumului național DN 19, care face legătură între orașul Satu-Mare – orașul Carei.

Comuna Doba este compusă din 5 sate: satul de reședință Doba, situat pe drumul național DN 19 și satele componente ale comunei: Boghiș, Traian, Paulian, Dacia. Din acestea și satul Paulian este așezată pe drumul național DN 19, iar celelalte sate sunt situate lateral, distanța față de satul de reședință fiind de la 1.5 km la 6 km maxim.



Conform înscrisurilor, satele componente comunei noastre sunt atestate documentar în anii:

- 1450 Boghiș,
- 1600 Doba,
- 1921 Traian,
- 1922 Paulian,
- 1924 Dacia.

Pe aceste meleaguri convețuind români și maghiari, ucranieni și rromi.



### Scurt istoric:

Satul Doba a fost o mică localitate din apropierea Someșului; numele îl găsim în înscrisuri în secolul XIV sub forma "Balkan-Dob" iar în 1241, în urma unei năvăliri tătare, satul a fost pustiit. Regele Istvan V a donat localitatea cu toate pământurile familiei Apor, familie considerată ca fiind întemeietoarea satului. În anul 1626, Nari Benedek a fost proprietarul moșiilor denumite "Kis puszta", cu care se lăuda astfel: "Am o Dobă mai mică pe care dacă o lovesc, sar din ea o sută de pluguri". În anul 1777, toată moșia este donată familiei Karoly Sandor, iar în prezent, cele mai multe pământuri sunt ale urmașilor acesteia. Din cauza deselor inundații, satul este așezat în prezent pe a treia vatră. Are încă din 1332 parohie și preot, iar pe vremea Mariei Tereza a fost considerată localitate de rang superior, azi însă este una mică. Groful Karoly a construit aici în 1854 o biserică greco-catolică pentru românii stabiliți în sat. Adinioară a avut probabil și un castel deoarece în 1810 se mai vedeau ruinele acestuia pe malul Crasnei. Localitatea are poștă, telegraful este la Sătmărel iar stația de cale ferată la Moftinul Mic.

### Plasare:

Comuna DOBA se învecinează la nord-vest cu Ungaria, la sud-vest cu comuna Moftin, la sud cu comuna Terebești, în est cu comuna Sătmărel iar la nord-est cu comuna Vetiş.

Din punct de vedere geografic comuna este formată 100% câmpie, cu o climă temperat-continentală, precipitații 300/480 mm/ml, solul fiind productiv.

Există anumite zone în cadrul localităților care sunt expuse la posibile inundații datorită neregularizării cursurilor de apă.

Comuna este străbătută de două cursuri de apă, ale căror debit de apă crește în perioada ploioasă a anului. Acestea sunt râul Homorod care vine dinspre Sătmărel, trece pe lângă satul Traian și Dacia și î-și continuă drumul spre Ungaria și râul Bălcaia care traversează satul Doba.

Clima se caracterizează prin ierni nu prea aspre, cu precipitații moderate și veri potrivit de calde.

Din punct de vedere economico - administrativ satele comunei se aseamănă într-un fel între ele, fiecare având o stradă principală mai largă și un centru unde sunt grupate edificiile sociale și culturale de bază: primăria, dispensarul uman (satul de reședință), școala, căminul cultural, biserica, magazinele comerciale ale cooperăției de consum, precum și alte dotări, iar din strada principală se ramifică străzile laterale.

## 4.1. Resurse umane și dezvoltare umană

### 4.1.1. Date la nivelul regiunii de dezvoltare Nord-Vest

Indicele dezvoltării umane pe regiune pe anul 1996 este de 0,779 clasându-se pe locul 5 între regiunii, cu un PIB de 3981USD pe locuitor, mai mic decât cel pe țară de 4244 USD pe locuitor.

Speranța de viață la nivel național este de 69,1 ani, respectiv 69,8 de ani pentru mediul urban și 68,ani în mediul rural. Diferențele între județe este mic, variind între 67,3 - 70,1 ani. În regiune o excepție este județul Satu Mare unde speranța de viață este cea mai mică de 65,4 ani.

Statistică Regională	Produsul Intern Brut (dolari SUA1996)	Speranța de viață la naștere 1994-1996	Gradul de alfabetizare al populației adulte % 1996	Rata brută de cuprindere școlară la toate nivelurile % 1996/1997	Indicele Dezvoltării Umane (IDU) 1996
ROMÂNIA	4244	69,1	97,0	62,0	0,758
REGIUNEA 6 NORD-VEST	3981	68,2	97,2	62,1	0,739

Gradul de alfabetizare a populației adulte la nivel național este de 97 %, analfabetismul fiind eliminat aproape complet la populația de până la 50 ani, gradul de alfabetizare la nivel de regiune fiind de 97,2%, mai mare decât rata la nivel național. Rata de cuprindere în sisteme de educație de diferită.

Populația totală cu domiciliul în cadrul Regiunii Nord-Vest a fost la 1.07 1997 de 2 861 521 locuitori, cu 48 148 locuitori mai puțin decât în anul 1992, reprezentând poziția a 4 - a (patra) între regiunile de dezvoltare. Raportată la suprafața teritoriului rezultă o densitate de 83,8 loc/ kmp, fiind sub media națională de 94,6loc/kmp și pe locul 4 în ceea ce privește densitatea pe regiuni.

Mortalitatea infantilă s-a menținut la cote destul de ridicate, apropiindu-se de media pe țară de 22 decedați la 1,000 născuți vii, cea pe regiune fiind de 21,8 decedați la 1000 născuți vii. În ceea ce privește speranța de viață, întreaga regiune înregistrează cea mai scăzută speranță de viață în mediul rural (67,3) din țară, iar cel mai mult se trăiește în sud-vest și nord-est (în mediul urban).

Structura confesională arată că ortodocșii sunt cei mai numeroși (69,32%), urmați de reformați (9,1%), romano-catolici (6,35%), greco-catolici (3,75%) și alte confesiuni.

În actualul context economic și social tendința de scădere a numărului populației va continua, datorită nivelului redus al fertilității și accentuării mortalității specifice plus un sold negativ al migrației externe. S-au înregistrat timide migrări ale populației urbane spre mediul rural.

Structura pe vârste a populației reflectă un proces lent de îmbătrânire, datorat în special scăderii natalității. După durata medie a vieții regiunea se plasează pe penultimul loc între regiuni. Tendințele pe piața forței de muncă arată o creșterea ponderii populației inactive, precum și dificultățile ce pot să apară, cu grupul de populație tânără, vizavi de integrarea pe piața forței de muncă. Rata de înlocuire a populației apte de muncă este de 68,91 %, un procent bun în ceea ce privește viitorul forței de muncă, la nivel de regiune.


Observăm că populația ocupată în agricultura, este cu 5,2% peste media națională, în timp ce populația ocupată în industrie este cu 0,49% sub media națională a populației ocupate în industrie. Pe județe ponderea cea mai mare a populației ocupate (43,8%) o are județul Cluj.

#### 4.1.2. Date la nivelul comunei

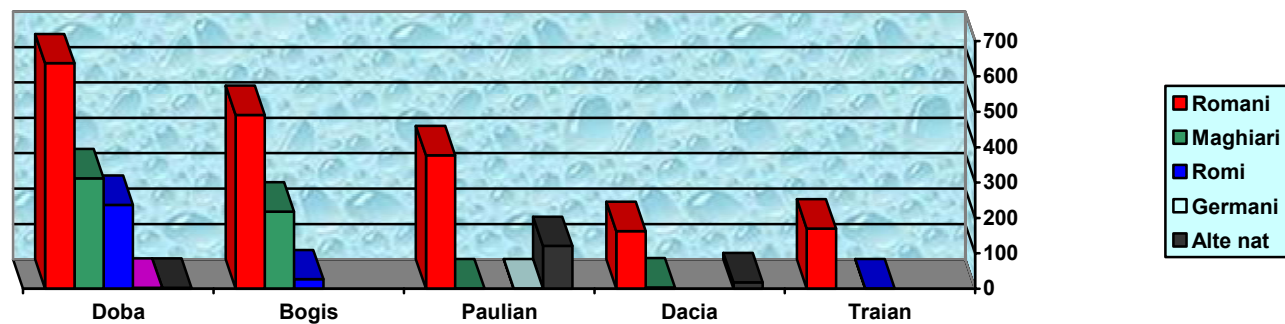
La data de 01.01.2005 populația stabilă era de 2795 de locuitori la nivelul întregii comune.

Situația pe sate, naționalități și religii se prezintă astfel

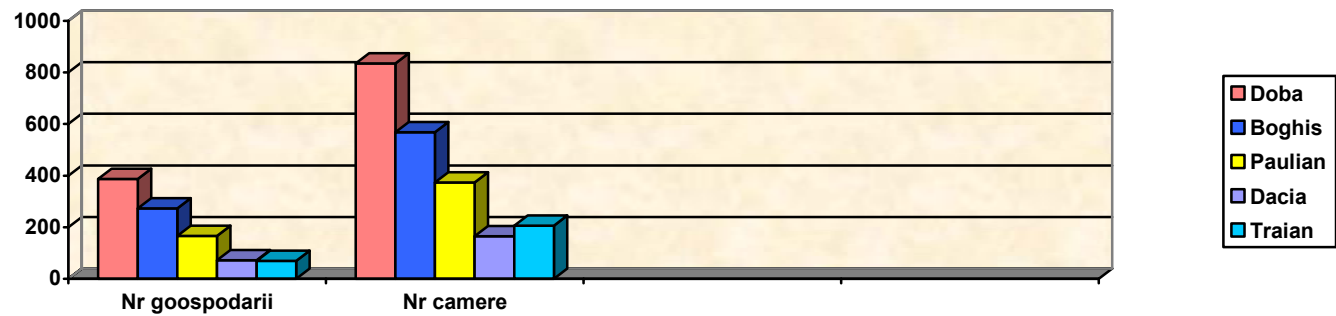
#### Grafic populație în funcție de naționalitate pe comuna Doba:



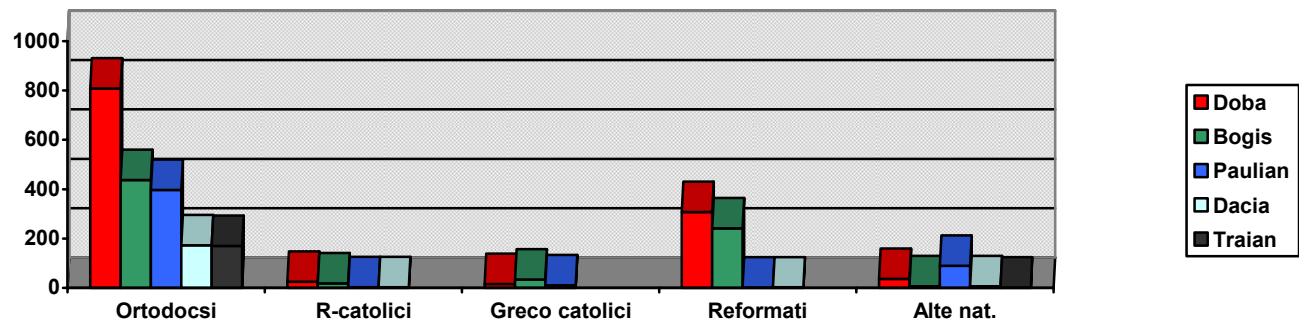
**Grafic populație în funcție de naționalitate pe sate:**



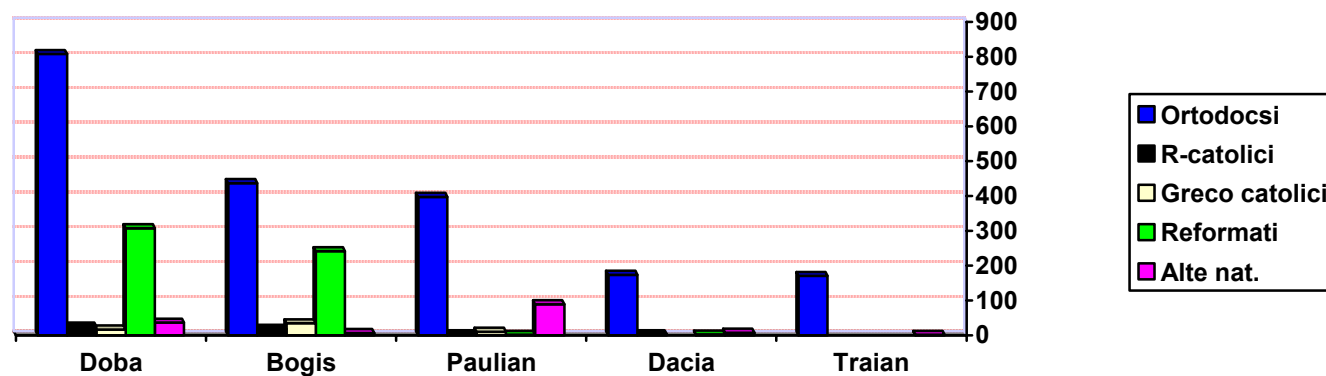
**Grafic Nr gospodarii / Nr camere din satele comunei Doba:**



**Grafic populația comunei Doba în funcție de religie grupate pe sate:**



**Grafic populația comunei Doba pe sate în funcție de religie:**



**TABELE cu date statistice de la recensământul populație din 2002:**

Satul	Populația	Români	Maghiari	Romi	Germani	Alte nați.
Doba	1192	637	312	237	3	3
Boghiș	736	491	218	27	-	-
Traian	171	170	-	1	-	-
Paulian	500	377	1	-	1	121
Dacia	185	163	4	-	-	18
<b>Total:</b>	<b>2784</b>	<b>1838</b>	<b>535</b>	<b>265</b>	<b>4</b>	<b>142</b>

Satul	Număr gospodării	Număr camere	Suprafață camere mp

Doba	387	835	14014
Boghiș	273	568	9104
Traian	70	206	3591
Paulian	166	374	5779
Dacia	72	165	2406
Total:	968	2148	34894

Satul	Populația	Ortodocși	R- catolici	Greco- cat.	Reformați	Alte rel.
Doba	1192	808	25	16	307	36
Boghiș	736	437	18	34	241	6
Traian	171	170	-	-	-	1
Paulian	500	397	3	10	1	89
Dacia	185	173	3	-	2	7
Total:	2784	1985	49	60	551	139

La

recensământul populației și locuințelor din 2002 populația comunei Doba era de 2784 locuitori, din care 1373 bărbați și 1411 femei, iar din punct de vedere etnic situația se prezintă astfel: români – 1838; maghiari – 535; romi – 265; germani – 4; alte naționalități - 142. După religie: ortodocși – 1895; reformați – 551; greco-catolici – 60; romano-catolici – 49, restul populației fiind bapțiști, pentecostali, martorii lui Iehova, alte culte 139.

Pe satele componente comunei Doba populația la recensământul din 2002 se prezintă astfel: Doba – 1192 pers.; Boghiș – 736; Paulian – 500; Dacia – 185; Traian – 171.

În general, raportul populație masculină - populație feminină este unul echilibrat. Cât despre piramida vârstelor, aceasta prezintă o pronunțată deplasare a centrului de greutate spre grupele de vârstă de peste 40 de ani.

#### **4.2. Informații despre infrastructură fizică și dotări edilitare**

##### **La nivelul regiunii**

Din rețeaua de drumuri totală a regiunii de 10 820 km, doar 2 552 km sunt modernizate reprezentând (23,58%) din total. Drumurilor naționale din regiune însumează 1917 km reprezentând 12% din totalul drumurilor naționale, iar drumurile județene reprezintă 15% din total cu o lungime de 8903 km.

Procesul accelerat de modernizare a telefoniei cu fir și telefonie mobilă va conduce în viitor prin montarea de rețele optice, la extinderea rețelei digitale și dezvoltarea comunicațiilor prin poșta electronică. Nu este extinsă rețeaua de telecomunicații în zonele rurale ale regiunii, conducând la influențe negative asupra activităților economice.

##### **Date la nivelul comunei**

În comuna Doba nivelul de înzestrare a localităților cu instalații de alimentare cu apă potabilă, din rețeaua de apă potabilă, este de 60%.

Infrastructura socială rurală constă în existența învățământului primar, iar ocrotirea sănătății se asigură cu un dispensar în centrul comunei Doba.

În domeniul cultural, sunt puse la dispoziție cămine culturale, în toate satele precum și o bibliotecă comunală și școlară, dar lipsesc activitățile culturale, aceste cămine ar avea nevoie de renovare și dotare.

În 2007 din surse proprii s-a realizat reabilitarea căminului cultural Dacia.

Comuna Doba dispune de o rețea de căi de comunicație diversificată formată din drumuri internaționale, drumuri județene, drumuri comunale, străzi.



Comuna Doba este străbătută de DN 19 (E671), drum ce trece prin satele Doba, Paulian, făcând legătura între orașele Satu Mare – Carei.

Drumurile comunale au o lungime totală de 8.5 km din care: Doba – Boghiș de 5 km; Boghiș - Traian de 0.5 km; Dacia de 3 km.

Drumurile comunale sunt construite din balast și pământ fiind într-o stare necorespunzătoare.

Rețeaua de străzi din satele componente are o lungime de aproximativ 21.8 km, pe sate se prezintă astfel: satul Doba – 6.6 km; Boghiș – 6 km, Traian – 2.4 km; Paulian – 5.2 km, Dacia – 1.6 km.

Deși autoritățile locale sunt preocupate permanent de modernizarea și întreținerea străzilor, acestea nu sunt suficiente, astfel unele străzi sunt într-o stare necorespunzătoare fiind noroioase, cu gropi și denivelări necesitând lucrări de întreținere și modernizare.

Referitor la gospodăria comunală precizăm că în satul Doba există rețea de apă pe o lungime de 5.1 km introdusă în 238 locuințe, în satul Boghiș 4.2 km introdusă în 159 locuințe, în satul Paulian 2.2 km introdusă în 134 locuințe și în satul Dacia o lungime de 1.2 km, iar în satul Traian nu există rețea de apă dar există un proiect recent aprobat pt. această investiție, de la Guvernul României, în cadrul Programului de dezvoltare a infrastructurii în spațiul rural (OG 7/2006), lungimea rețelei de apă prevăzută a se executa este de 3.03 km, valoarea investiției prevăzută este de 859.554 RON.

### **4.3. Dezvoltare rurală și locală**

#### Situația la nivel regional

Spațiul rural al regiunii nord-vest este depozitarul mării majorități a resurselor economice: materii prime pentru industrie, resurse agrare, forestiere, turistice, balneare. Cu toate acestea ruralul se caracterizează printr-un grad accentuat de subdezvoltare.

Principalele probleme cu care se confruntă spațiul rural sunt de ordin fizico-geografic, demografic, economic, echipării tehnice, modul de locuire, infrastructura socială și calitatea factorilor de mediu.

Deși regiunea are un potențial agricol bun și care se reflectă în procentul pe care îl ocupă agricultura în PIB, totuși sunt câteva cauze care au dus la o scădere a producției agricole, la scăderea efectivelor de animale, an de an. În regiune, numărul fermelor mici, care dețin de la 1-5 ha este dominant. Lipsa resurselor financiare determină folosirea în continuare la muncile agricole a sculelor și uneltelor de tip tradițional.

Agricultura privată se caracterizează printr-o fărâmițare excesivă a terenurilor, existând totuși posibilitatea dezvoltării unor ferme individuale, posibilitatea asocierii agricultorilor, sprijinit atât de către UE cât și de Guvernul României.

Raportat la nivelul național, ruralul regiunii se prezintă în unele județe cu un grad mai avansat de îmbătrânire demografică.

Infrastructura socială rurală constă în existența învățământului primar, iar ocrotirea sănătății se asigură cu dispensare în fiecare comună dar cadrele medicale sunt puține care să asigure asistență medicală.

În privința activităților culturale, sunt puse la dispoziție cămine culturale, în toate comunele precum și biblioteci comunale și școlare, dar lipsesc activitățile culturale, iar majoritatea căminelor culturale ar avea nevoie de renovare și dotare.

#### Date la nivel de comună

Principala ocupație a locuitorilor din comună este agricultura – respectiv creșterea animalelor și cultivarea pământului. Comuna Doba dispune de 6881 ha teren din care, conform unor date mai vechi, teren agricol 5931 ha: arabil – 4913 ha; pășuni – 883 ha; fânețe – 83 ha; păduri – 311 ha; vii 6 ha; livezi 2 ha; ape și bălți 126 ha și alte terenuri – 557 ha.

Terenurile comunei Doba conform datelor existente în statistica județeană

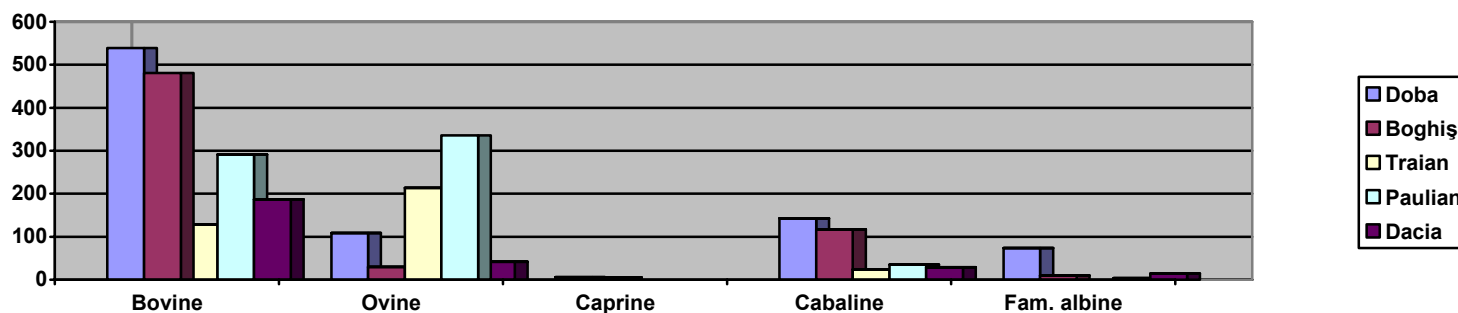
Arabil	Pășuni	Fânețe	Livezi	Păduri	Ape	Vii	Alte tere.	Total agricol	Total teren
4913	883	83	2	311	126	6	557	5931	6881

Predominantă este proprietatea privată asupra terenurilor, suprafața de teren ce o deține gospodăriile populației a început să crească. Principalele culturi de pe raza comunei sunt: porumbul, grâul, triticale, orzul, floarea soarelui, sfecla de zahăr etc..

Pe categorii de deținători situația se prezenta astfel: proprietate privată cetățeni: 73.32 % din total teren; 26.68 % deținută de străinași.

Efectivele de animale se prezenta după cum urmează: bovine – total: 1627 capete; ovine total 731 capete; porcine 5779 capete, iar din datele recensământului din 2002 conform tabelului următor:

Satul	Bovine	Ovine	Caprine	Porcine	Păsări	Cabaline	Fam. albine
Doba	539	109	6	2053	4706	143	74
Boghiș	481	30	5	1794	4932	117	10
Traian	129	214	-	462	1189	24	-
Paulian	291	336	-	736	2083	35	4
Dacia	187	42	-	734	1199	29	14
Total:	1627	731	11	5779	14109	348	102



### **Industria:**

Industria comunei noastre se caracterizează în principal prin asociații familiale, independenți și SRL – uri, în următoarele domenii:

Domeniul de activitate	Nr.				
Comerț produse alimentare	8				
Comerț produse nealimentare	4				
Vopsitor zugrăveli, pardos. placare pereți, tâmplărie dulgherie.	2				
Întreț. rep. Auto, intermediari.	1				
Fabric. b. alcool. distilat, comercializare.	1				
Lucrări agricole, transport rutier marfă.	7				
Tinichigerie, com. art. tinichigerie	1				
Reparații articole electrice, radio-TV.	1				
Tâmplar, dulgher	2				
Activități veterinare	2				
Zidărie	1				
Fierărie	1				
Nr. Agenți economici	Doba	Boghiș	Traian	Paulian	Dacia
Persoane autorizate	9	2	-	2	-
Asociații familiale	5	2	1	6	-
S.R.L.	3	-	-	1	-
TOTAL	17	4	1	9	0

**Situația ȘCOLARĂ la începutul anului școlar 2006-2007:**

În comuna Doba funcționează 3 grădinițe cu 111 copii și 3 școli generale din care 2 școli cu clasele I - IV și 1 cu clasele I - VIII, cu un număr total de 245 elevi și 24 cadre didactice (profesori – 11, învățători – 4, institutori 6, educatoare – 3).

Pe sate situația se prezintă astfel:

Satul	Elevi cl. I-IV	Elevi cl. V-VIII	Grădiniță
Doba	58	119	50
Boghiș	39	-	45
Paulian	29	-	16
TOTAL:	126	119	111

Învățământul dispune de 33 încăperi dotate cu mobilier și material didactic.

Lipsa locurilor de muncă în comună determină tineretul să plece la oraș și aceasta determină îmbătrânirea populației care rămân în satele comunei. Din acest motiv numărul copiilor din școli și grădinițe este în scădere. Din această cauză școlile și grădinițele din satele Traian și Dacia nu mai funcționează, transportul elevilor făcându-se cu un microbuz școlar.

În anul 2007 s-a finalizat o investiție importantă, s-a construit o grădiniță modernă, cu o capacitate de 60 copii, această grădiniță funcționează cu program prelungit pentru copii care solicită aceasta, dar există un grup de copii cu program normal.

Acest imobil este dotată cu instalație de încălzire centrală.

De asemenea tot în 2007, s-a finalizat renovarea Școlii cu clasele I-VIII DOBA, prin schimbarea geamurilor și ușilor vechi cu geamuri termopane și s-a instalat instalație de încălzire centrală, s-a mai făcut un grup sanitar la această unitate.

### **Cultura:**

Pe linie culturală în comună funcționează 5 cămine culturale și o bibliotecă publică cu peste 9500 de volume, dar lipsesc acțiunile culturale, căminele culturale precum și biblioteca ar necesita renovări și dotări specifice fiecărei unități.

Căminul din satul Dacia a fost renovat.

Primăria are acces la Internet prin line telefonică precum și prin satelit. Comunicarea primăriei cu populația se realizează în majoritatea cazurilor prin afișe și anunțuri dar și prin dezbateri publice dacă situația o necesită.

### **Sănătatea:**

În satul Doba funcționează un cabinet medical individual, serviciu care este asigurat de către un medic, o asistentă și un farmacist iar în satele Boghiș, Traian, Paulian și Dacia asistența sanitară se asigură tot de către acest medic.

Asistența sanitar-veterinară este asigurată de un medic veterinar și un tehnician, activitatea fiind privatizată și au cabinetul în satul Doba, acest cabinet este dotat și cu farmacie veterinară.

Lipsa locurilor de muncă în comună determină tineretul să plece la oraș și aceasta determină îmbătrânirea populației care rămân în satele comunei.

### **Proiecte semnificative realizate și în derulare în comuna Doba.**

#### 1. Proiecte depuse spre finanțare de către Primăria DOBA

Nr. crt.	Denumire proiect	Programul	Valoare	Stadiul proiectului
1	„Pietruire străzi în localitatea Traian”	FRDS	62500 \$	Implementat
2.	„Modernizare străzi în localitatea DOBA”	SAPARD, măsura 2.1	238000 Euro	Eligibil pe masura 2.1, 1.45 km Fără finanțare
3.	„Îmbunătățirea performanțelor APL din mediul rural” 2004	PHARE „Modernizarea APL”	23.650 Euro	Implementat
4.	„Pietruire străzi în zone locuite de romi din	PHARE „Sprijin pentru strategia	112.796 Euro	Neeligibil

	comuna Doba” 2004	națională de îmbunătățire a situației romilor „		
5.	„Piertuire străzi în zone locuite de romi din localitatea Doba” 2005	UNDP „Parteneriat pentru sprijinul romilor 2005”	183.475 RON	Eligibil, fără finanțare
6.	„Alimentarea cu apă a localității Traian”	Cancelaria Primului Ministru OG 7	859554 RON	În derulare (S-a obținut finanțare)
7	„Spații verzi pentru comuna DOBA”	Ministerul Mediului	500.000 RON	În derulare (S-a obținut finanțare)
8	„Managementul situațiilor de urgență – Gestionarea eficientă a incendiilor în comuna Doba”	PHARE 2005 RO – PHARE 2006 RO	116.335 EURO	Respins
9	„Eficientizarea serviciului de colectare și transport al deșeurilor în comuna Doba - Crearea și implementarea unui sistem de management integrat al deșeurilor”	PHARE 2005 RO – PHARE 2006 RO	116.780 EURO	Respins

## 2. Investiții finanțate din bugetul local

Nr. crt.	Denumirea investiției	Stadiul investiției
1	Achiziționare tractor	Finalizat
2	Achiziționare Buldoexcavator	Finalizat
3	Pietruire străzi Doba, Boghiș	În derulare
4	Săpare șanțuri	În derulare
5	Reparare iluminat public	În derulare
6	Construire garaje	Finalizat
7	Renovare cabinet medical Boghiș	Finalizat
8	Construire pagină electronică de prezentare – WEB – <a href="http://www.primariadoba.ro">www.primariadoba.ro</a>	Finalizat

9	Renovare cămin cultural Dacia	Finalizat
10	Renovare sediul Primăriei comunei Doba (montat gem și uși termopane, instalație de încălzire centrală, renovat acoperiș, zugrăvit)	În derulare
11	„Pod de legătură între localitățile Boghiș și Dacia peste canalul Keleti”	Finalizat

### 3. Finanțate de la Ministerul Învățământului

1	Construire Grădiniță cu program prelungit DOBA - Finanțat de Ministerul Învățământului	Finalizat
2	Renovare Școala veche din centrul satului Doba” - Finanțat de Ministerul Învățământului	În derulare
3	Renovare Școala cu clasele I-VIII DOBA (montat uși și geamuri termopane, Grup sanitar, instalație de încălzire centrală, zugrăvit) - Finanțat de Ministerul Învățământului	Finalizat

### 4. Propuneri de proiecte pentru care au fost întocmite Studii de Fezabilitate și/sau Proiecte Tehnice care se pot depune spre finanțare din FEADR, aceste documente necesită reactualizare.

Nr. crt.	Denumire proiect	Studiu de Fezabilitate și/sau Proiect Tehnic/ an întocmire	Perioada de realizare	Valoarea totală	Valoarea coofințării	Sursa preconizată pentru finanțare
1	„Introducerea gazului metan în localitatea DOBA”	PT/1998	2008-2013	4.000.000 RON	0-10%	FEADR
2	„Moderinizare drum forestier Doba-Gelu (Canton Flora)” pe măsura 3.5 SAPARD.	SF/2006	2008-2010	930.800 euro fara tva	0-20%	FEADR
3	Canalizare și stație de epurare	SF/2007	2008-	14.600.665	0-10%	FEADR



			2013	euro cu tva		
4	„Modernizare străzi DOBA”	PT/2007	2008-2010	5.000.000 RON	0-20%	FEADR
5	„Managementul situațiilor de urgență – Gestionarea eficientă a incendiilor în comuna Doba” (achiziționarea unei autospeciale și costume de protecție pentru pompierii civili)	Documentație – cerere de finanțare depusă pe PHARE/2007	2008-2009	116.335 EURO	0-100%	Bugetul local sau alte finanțări
6	„Eficientizarea serviciului de colectare și transport al deșeurilor în comuna Doba - Crearea și implementarea unui sistem de management integrat al deșeurilor” (achiziționarea unei autospeciale și a unor pubele)	Documentație – cerere de finanțare depusă pe PHARE/2007	2008-2009	116.780 EURO	0-20%	FEADR

#### 5. Propuneri de proiecte pentru care nu au fost întocmite documentații

Nr. crt.	Denumire proiect	Sursa preconizată pentru finanțare	Valoarea estimată a investiției
1	Construire casă culturală cu bibliotecă sat DOBA	Ministerul Culturii și Cultelor	650.000
2	Renovare cămin cultural sat PAULIAN	FEADR	160.000
3	Renovare cămin cultural sat TRAIAN,	FEADR	120.000
4	Renovare cămin cultural sat BOGHIȘ	FEADR	160.000
5	Noi spații verzi pentru comuna Doba, dotarea și reamenajarea celor existente	FEADR și/sau APM	700.000
6	Achiziția de utilaje și echipamente pentru serviciile publice pentru dezapezire, întreținere spații verzi	FEADR	100.000
7	Bază sportivă	FEADR sau Cancelaria PM	360.000

8	Pietruirea străzilor din comuna Doba	FEADR	6.000.000
9	Achiziția de echipamente de producere de energie regenerabilă în scop public	FEADR	
10	Amenajare stații de autobuz	FEADR	60.000
11	Cooperare transfrontalieră RO_HU	PO	100.000
12	Dezvoltarea capacității administrative	PO - DCA	100.000
13	Dezvoltaea resurselor umane	PO-DRU	150.000

#### 4.4. Turism și mediu

##### Date la nivel de regiune

În domeniul turismului, perioada de după 1990 a însemnat deteriorarea accentuată a infrastructurii pentru turismul de masă, fapt care a determinat orientarea turismului către capacitățile noi create în sistemul agroturistic. Astfel că începând cu anul 1993 activitatea de agro-turismului a fost inclusă în listele de priorități pentru dezvoltarea locală în zonele cu potențial turistic, în sensul valorificării serviciilor pe care gospodăriile țărănești din regiune, le pot oferi.

Vegetația din zonă, precum și serviciile pe care gospodăriile țărănești din regiune ce le pot oferi au dus la o altă formă de turism, agro-turismul. Există agenții care au preluat partea organizatorică legată de rezervări, asigurări servicii și plata impozitelor.

##### Date la nivel de comună

La nivelul comunei nu există gospodării care să asigure cazare și masă turiștilor străini, în sistem agro-turistic. Acest gen de activitate ar putea completa veniturile gospodăriilor din comună.

Obiective turistice ar fi:

- *Biserica "Sfinții Arhangheli Mihail și Gavril" din Doba, construită în anul 1946 de comunitatea greco-catolică, folosită în prezent de parohia ortodoxă*

- *Biserica "Sfinții Arhangheli Mihail și Gavril" din Boghiș, construită în anul 1858 de comunitatea greco-catolică, folosită în prezent de parohia ortodoxă*
- *Biserica "Sfinții Arhangheli Mihail și Gavril" din Traian, construită în anul 1931 de comunitatea greco-catolică, folosită în prezent de parohia ortodoxă*
- *Biserica ortodoxă "Sfinții Apostoli Petru și Pavel" din Dacia, construită în anul 1951*
- *Biserica "Nașterea Maicii Domnului" din Paulean, construită în anul 1923 de comunitatea greco-catolică, folosită în prezent de parohia ortodoxă*

Biserica Reformată Doba  
Biserica Reformată Boghiș

Monument Colonel Paulian Constantin care este așezată în localitatea Paulian, pe marginea drumului E671 în intersecția cu drumul care duce spre satul Ghilvacii.

## **5. Analiza și monitorizarea agenților de dezvoltare locală**

Implicarea comunității în programele de dezvoltarea locală presupune asumarea direcțiilor de acțiune în ceea ce privește planificarea strategică de către unitățile de dezvoltare: sat sau comună. Procesul de participare a comunității implică valențe multiple:

**educaționale:** existența unor modele și practici care să fie însușite de către membrii activi ai comunității;

**politice:** acest aspect presupune posibilitatea comunității de a impune anumite decizii, precum și dreptul de a controla persoanele care le reprezintă interesele;

**economice:** vizează în principal susținerea comunității privind participarea cu bani , bunuri sau muncă voluntară;

**organizaționale:** în această situație este necesară existența unor cadre instituționale care să orienteze sau să mobilizeze resursele în ceea ce privește procesele de dezvoltare comunitară, în cadrul acestui capitol trebuie subliniată importanța agenților de dezvoltare locală.

Responsabilități ale administrației publice locale:

- identificarea de resurse și parteneri pentru dezvoltarea locală
- responsabilitatea definirii strategiilor de dezvoltare locală
- responsabilitatea inițierii unor programe de dezvoltare locală și corelarea lor cu programe și strategii de dezvoltare în plan național, regional sau european.

## 6. Analiza SWOT a comunei Doba.

	PUNCTE TARI	PUNCTE SLABE	OPORTUNITĂȚI	PERICOLE
Resurse umane	<ul style="list-style-type: none"> <li>-Forță de muncă ieftină</li> <li>-Forță de muncă înalt calificată în construcții și industrie</li> <li>-Costuri de calificare reduse în domeniul meșteșugurilor</li> <li>-Număr mare de tineri cu liceul terminat și cu studii superioare</li> <li>-Diversitate mare a</li> </ul>	<ul style="list-style-type: none"> <li>-Fenomene demografice negative:</li> <li>-Emigrarea forței de muncă cu înaltă calificare</li> <li>-Îmbătrânire accentuată în satele aparținătoare comunei</li> <li>-Scăderea natalității</li> <li>-Sub utilizarea forței de muncă calificată superior</li> <li>-Lipsa programelor de acoperire socială</li> </ul>	<ul style="list-style-type: none"> <li>Legislație:</li> <li>- înființarea Agenției naționale de ocupare și formare profesională;</li> <li>-Legea asigurărilor de sănătate nr. 145/97;</li> <li>-creșterea nivelului de calificare prin participarea în programe regionale, naționale și internaționale;</li> <li>-Modificarea</li> </ul>	<ul style="list-style-type: none"> <li>- Pe termen mediu și lung vom asista la scăderea nivelului de calificare profesională a tinerilor;</li> <li>- menținerea tendințelor migraționiste către centrele urbane, accentuarea proceselor de îmbătrânire în rural;</li> <li>-ineficiența / lipsa programelor de calificare / recalificare profesională</li> </ul>

	<p>structurii etnice a populației</p> <ul style="list-style-type: none"> <li>-Existența unei asociații cu scop de informare și de asigurare a condițiilor pentru instruire și formare</li> </ul>	<p>pentru șomerii</p> <ul style="list-style-type: none"> <li>-Lipsa centre de orientare profesională</li> </ul>	<p>mentalității persoanelor disponibilizate, în sensul unei atitudini active pe piața muncii, de căutare a unui loc de muncă și de reconversie profesională</p>	<p>destinate persoanelor din comună</p> <ul style="list-style-type: none"> <li>-Declin demografic</li> </ul>
Infrastructura fizică	<ul style="list-style-type: none"> <li>-Acoperirea teritorială bună a rețelei de distribuție cu energie electrică</li> <li>-Existența rețelei de distribuție stradală de apă potabilă în satele Doba, Boghiș și Paulian, Dacia și urmează în Traian</li> </ul> <p>Există centrală digitală de telefonie</p> <p>Există sistem de TV-digitală.</p> <p>Existența a unui microbuz ruta SM-Carei care circulă din 30 în 30 de minute;</p> <p>Există o acoperire relativ bună cu telefonie mobilă</p> <ul style="list-style-type: none"> <li>-Există personal angajat în primărie pentru elaborare de strategii și proiecte și pentru scriere cererilor de finanțare din</li> </ul>	<ul style="list-style-type: none"> <li>-Viteza și capacitate redusă de transport a rețelei existente de comunicație</li> <li>-Ponderea scăzută a DJ și DC modernizate</li> <li>- Inexistența accesului direct la calea ferată</li> <li>- Datorită bugetului redus APL are posibilități limitate de implicare în dezvoltarea infrastructurală</li> </ul> <p>Procentul foarte mare a părții proprii la finanțări extrabugetare elimină posibilitatea apelării acestora în plus va fi neeligibilă și TVA ul din 2007.</p>	<p>- Aproximarea de SATU MARE</p> <ul style="list-style-type: none"> <li>- Apariția fondurilor Structurale și de coeziune, precum și cele pt. dezvoltare rurală din 2007;</li> <li>- Îmbunătățirea strategiilor agenților de dezvoltare locală în vederea obținerii surselor de finanțare pentru modernizarea infrastructurii</li> <li>- Existența unor programe de dezvoltare a infrastructurii la nivel național</li> <li>- Legislație</li> </ul>	<ul style="list-style-type: none"> <li>-Grad scăzut de dotare a localităților cu rețele tehnico-edilitare</li> </ul>

	surse extrabugetare			
Mediu	<ul style="list-style-type: none"> <li>- Calitatea factorilor de mediu bună;</li> <li>- Cadrul natural relativ variat;</li> <li>- Inexistența în imediata apropiere a unor surse de poluare de origine industrială;</li> <li>- Conștientizarea acestor categorii de probleme de către factorii de răspundere locali</li> </ul>	<ul style="list-style-type: none"> <li>-Inexistența unei rețele de canalizare și de tratare și epurare a apei reziduale;</li> <li>- Inexistența serviciului de colectare și transportare săptămânală a gunoaielor menajere în sate;</li> <li>-Lipsa tehnologiilor de colectare prin sortare și de reciclare a deșeurilor</li> <li>-Lipsa spațiilor amenajate pentru gunoaie menajere</li> </ul>	<ul style="list-style-type: none"> <li>-Gospodărirea eficientă a cadrului natural (sol, subsol) ar duce la protejarea mediului;</li> <li>- Legislație:</li> <li>- Aderarea României la unele convenții internaționale în domeniu.</li> <li>-Produce agricole ecologice;</li> </ul>	<ul style="list-style-type: none"> <li>- Lipsa programelor și resurselor ce vizează protecția mediului, poate conduce pe termen mediu la scăderea / înrăutățirea calității factorilor de mediu;</li> <li>- Lipsa unor instalații și sisteme de prevenire a poluării și calamităților naturale.</li> </ul>
Dezvoltare locală	<ul style="list-style-type: none"> <li>- Existența unei mari diversități de produse agricole locale;</li> <li>- Potențial zootehnic ridicat cu existența a suprafețe mari de pășuni;</li> <li>- Ponderea relativ mare a activităților neagricole mai ales în satele</li> <li>- Nivel satisfăcător al asistentei medicale.</li> </ul>	<ul style="list-style-type: none"> <li>- Grad redus de asociere a proprietarilor agricoli;</li> <li>- Slabă reprezentare a activităților industriale la nivelul comunei;</li> <li>- Ponderea relativ mică a activităților neagricole mai ales în satele aparținătoare;</li> <li>- Lipsa lanțului producție – colectare - procesare-distribuție în agricultura;</li> <li>- Există un gard de fărâmițare excesivă a</li> </ul>	<ul style="list-style-type: none"> <li>- Înființarea unor centre de consultanță agricolă și crearea unor IMM în mediul rural;</li> <li>- Dezvoltarea infrastructurii fizice în mediul rural ar duce la revigorarea spațiului rural;</li> <li>- Dezvoltarea serviciilor sociale ar duce la ridicarea calității vieții.</li> </ul>	<ul style="list-style-type: none"> <li>- Fărâmițarea excesivă a proprietății agricole;</li> <li>- Lipsa atitudinilor și practicilor de tip asociativ în agricultură.</li> </ul>

		<p>terenurilor agricole;</p> <ul style="list-style-type: none"> <li>- Existența a foarte multe afaceri ca și persoane fizice în loc de IMM-uri cu personalitate juridică</li> <li>- Informare insuficientă a populației comunei despre posibilitățile de dezvoltare locală;</li> <li>- Utilizarea parțială a terenurilor agricole;</li> <li>- Practicarea unor tehnologii învechite și nerentabile în agricultură.</li> </ul>		
Investiții	<ul style="list-style-type: none"> <li>- Apropierea de un centru financiar - bancar (Satu-Mare)</li> <li>- Sprijinul autorităților locale în vederea demarării unor investiții în plan local;</li> <li>- Preț actual foarte scăzut a terenurilor agricole.</li> </ul>	<ul style="list-style-type: none"> <li>- Lipsa aproape în totalitate a activităților cu caracter industrial;</li> <li>- Potențial economic redus al IMM;</li> <li>- Potențial scăzut de investiții în zootehnie, activități de prelucrare a lemnului, servicii și agroturism.</li> </ul>	<ul style="list-style-type: none"> <li>- Înființarea de noi IMM-uri situație care ar conduce la dezvoltarea cadrului economic;</li> <li>- Existența unor domenii cu potențial de absorbție și modernizare ridicat (turism, agricultură, meșteșuguri tradiționale)</li> </ul>	<ul style="list-style-type: none"> <li>- Gradul ridicat de izolare în raport cu cercurile de afaceri;</li> <li>- Inexistența în cadrul comunei a unor puncte de lucru ale sistemului financiar - bancar</li> <li>- Lipsa unor IMM-uri care să inițieze proiecte de investiții în zonă.</li> </ul>

Turism	<ul style="list-style-type: none"> <li>- Existența unor obiective turistice atractive.</li> <li>- Buna funcționare a transportului public.</li> </ul>	<ul style="list-style-type: none"> <li>- Existența unei infrastructuri fizice și a unei dotări edilitare necorespunzătoare turismului;</li> <li>- Inexistența unor manifestări culturale internaționale anuale cu tradiție;</li> <li>- Inexistența unui cadru natural prielnic practicării turismului;</li> <li>- Inexistența unor organizatori locali și gospodării înscrise în circuitul agro-turistic;</li> <li>- Lipsa unei promovări susținute;</li> <li>- Lipsa caselor de vacanță;</li> <li>- Lipsa unor manifestări culturale remarcabile.</li> </ul>	<ul style="list-style-type: none"> <li>- Exploatarea evenimentelor culturale și tradiționale;</li> <li>- Crearea de Parcuri Naturale;</li> <li>- H.G. nr. 118 / 1998 privind colaborarea în turism</li> <li>- O. G. nr. 63 / 1998 și Leg. Nr. 187 / 1998 privind stabilirea unor facilități în domeniul turismului rural;</li> <li>- Viitoarele fonduri europene.</li> </ul>	<ul style="list-style-type: none"> <li>-Lipsa unei concepții manageriale moderne.</li> </ul>
--------	---	---	--	--

## 7. Planul strategic de dezvoltare

### 7.1. Obiective strategice de dezvoltare

Această strategie stabilește obiectivele a căror implementare creează cadrul dezvoltării viabile comunităților micro-regiunii în vederea creșterii nivelului de viață a locuitorilor acestor comunități. Principalele scopuri ale strategiei sunt următoarele:

- inițierea dezvoltării infrastructurale și comunicaționale;
- întărirea spiritului competitiv al firmelor locale;
- întărirea spiritului întreprinzător al populației în domeniul serviciilor de interes local;



- dezvoltarea sistemului de instituții democratice pentru a ajuta stabilitatea populației în localitățile comunei;
- întărirea și dezvoltarea potențialului economic al populației prin creșterea competitivității de piață a firmelor locale, prin creșterea gradului de preocupare și prin apariția surselor alternative de venit
- dezvoltarea comunei în conformitate cu cerințele și modelele de succes vest europene;
- pregătirea resurselor umane, a competitivității acesteia, sporirea gradului de inovație a acesteia și a capacității de reînnoire.

#### Metodologia elaborării strategiei

Pentru elaborarea prezentei strategii au fost derulate următoarele tipuri de activități:

Evaluarea potențialului – economic, de resurse umane etc., de care dispune comuna;

Inventarul opiniilor unor responsabili din administrația publică locală vizavi de dezvoltarea comunitară (probleme, posibile direcții de soluționare);

Elaborarea planului strategic de dezvoltare a comunei.

Pentru implementarea prezentului plan strategic sunt responsabili următorii actori sociali:

- autoritățile publice locale (poziția de agent principal al dezvoltării locale implică responsabilități sporite în ceea ce privește elaborarea și implementarea strategiilor de dezvoltare);
- comunitățile care intră în componența comunei;
- sectorul profit și organizațiile non – profit.

Resursele necesare care realizării obiectivelor strategiei:

- resurse financiare
- resurse umane

-resurse organizaționale

-resurse naturale.

Din analiza efectuată în capitolele precedente s-au identificat trei domenii strategice ce pot determina pe termen mediu și lung dezvoltarea comunei DOBA. Aceste domenii vor fi utilizate cu prioritate și la nivelul obiectivelor operaționale.

Rolul infrastructurii în procesele de dezvoltare locală

Existența și dezvoltarea continuă a unor elemente de infrastructură este o cerință de bază, o garanție a stabilității populației din comună. În cazul comunei Doba se impun lucrări de infrastructură de bază care să asigure pentru locuitorii din zonă condiții de viață apropiate de condițiile existente în mediul urban din România. În această ordine de idei putem aminti printre lucrările de infrastructură necesare:

-introducerea rețelei de transport a gazelor naturale;

-iluminatul public;

-extinderea rețelelor de alimentare cu apă potabilă și înființarea rețelei de canalizare;

-dezvoltarea infrastructurii rutiere;

-înființarea sistemului de colectare a deșeurilor;

- înființarea serviciului PSI;

-modernizarea imobilelor aparținând domeniului public;

-achiziționarea de echipamente IT pentru toate categoriile de instituții interesate.

Dezvoltarea infrastructurii trebuie să fie unul din obiectivele permanente pe agenda Administrației Publice Locale. Aceste obiective privesc mai ales îmbunătățirea condițiilor de viață a locuitorilor din localități, accesul rapid la magistralele rutiere naționale și internaționale poate constitui unul din factorii de atracție pentru turiști sau investitori la nivelul comunei. De asemenea, este important

ca pe lângă infrastructura rutieră să existe și o rețea de transport local funcțională care să faciliteze transportul către zonele urbane din apropiere – Satu Mare, Carei.

Rolul economic al agriculturii și calitatea acestuia de susținere a populației

Conform acestei orientări agricultura apare în economia comunei ca o ramură ce ar putea deveni în timp una competitivă, fiind necesar atragerea sectorului economic în zonă, care ar acorda unei mari părți din populație condiții de muncă și viață și față de care sunt legate mai multe sectoare ale vieții economice. Poziția, rolul economic, capacitatea de producție a acestuia au nu numai o conotație economică ci și una socială – de aceea inițierea și formarea unor programe de dezvoltare cu caracter economic trebuie să fie o parte importantă a programului operativ de dezvoltare.

Dezvoltarea resurselor umane

Conform acestei orientări condiția de bază a dezvoltării sociale și economice durabile este reprezentată de oameni cu o bună pregătire profesională care cunosc și își asumă valorile personale și ale comunității în care trăiesc, își organizează viața în conformitate cu aceste coordonate. Acest lucru are o importanță deosebită odată cu integrarea României în Uniunea Europeană și cu dezvoltarea economiei mondiale, cu tendințele de globalizare, tendințe ce au o deosebită importanță într-un spațiu rural unde lipsesc chiar și dotările infrastructurale de bază. Este foarte important ca în aceste localități să putem impulsiona crearea unei comune funcționale, care să faciliteze schimbul de informații între actorii implicați.

Calitatea mediului comunitar și natural, dezvoltarea socială și economică continuă, ecologică.

Conform acestui considerent administrarea unitară a concepției asupra mediului înconjurător și asupra economiei la nivelul comunei trebuie să se facă cu respectarea și ocrotirea valorilor mediului înconjurător. O asemenea abordare a problemei ar îmbunătăți atât calitatea mediului dar și a condițiilor de viață asigurând condiții mai bune pentru dezvoltarea economică.

## **7.2. Obiective operaționale.**

Elaborarea programului operativ de dezvoltare locală a fost gândit ca un sistem coerent privind dezvoltarea regiunii. În alegerea subprogramelor cel mai important considerent a fost inițierea unor proiecte de dezvoltare convergente. Condiția de bază pentru dezvoltarea locală este păstrarea tradițiilor economice și sociale comunitare. Acest lucru ajută la păstrarea caracteristicilor de viață ale locuitorilor din comuna Doba.

Subprograme și proiecte de dezvoltare

Infrastructura socială și comunitară.

În urma analizelor efectuate putem propune următoarele programe de infrastructură în comuna Doba:

- introducerea rețelei de transport a gazelor naturale;
- iluminatul public;
- extinderea rețelelor de alimentare cu apă potabilă și înființarea rețelei de canalizare;
- dezvoltarea infrastructurii rutiere;
- înființarea sistemului de colectare a deșeurilor;
- modernizarea imobilelor aparținând domeniului public;
- achiziționarea de echipamente IT pentru toate categoriile de instituții interesate.

Resurse umane

Perfecționarea resurselor umane reprezintă principalul atu în realizarea inițiativelor de dezvoltare locală și comunitară. Planul strategic de dezvoltare propune două tipuri de măsuri:

- măsuri pe termen de scurt;
- măsuri pe termen mediu și lung.

Pe termen scurt, pentru facilitarea realizării măcar parțiale a obiectivelor propuse una din soluțiile aflate la îndemâna primăriei și consiliului local din comună este existența a unui facilitator comunitar care asigură optimizarea fluxului de informații privind posibilitățile de finanțare. În același timp această persoană sprijină și elaborarea de proiecte pe diferite domenii în urma solicitărilor care să vină din partea comunităților locale.

De asemenea, rolul facilitatorului comunitar este acela de a stabili legături cu instituții existente la nivel județean sau regional: Camera de Comerț și Industrie, Agenția Județeană pentru Muncă și Protecție Socială, Agenția de Dezvoltare Regională, Direcția pentru Tineret și Sport etc. Prin intermediul acestor instituții de stat sau a unor organizații non - guvernamentale, comunitățile locale vor reuși să acceseze mult mai rapid informații privind programe și proiecte de perfecționare profesională sau creșterea nivelului de informare pentru anumite categorii profesionale în vederea unei mai bune adaptări la cerințele economiei de piață.

Pe termen mediu și lung, este necesar ca administrațiile locale să susțină calificarea forței de muncă în următoarele domenii: agricultură și servicii.

De aceea propunem următoarele programe pentru componenta de resurse umane:

- participarea funcționarilor la programe de perfecționare continuă;
- încurajarea implicării ONG - urilor locale în organizarea de programe pentru educația adulților.

#### Agricultura

Potențialul agricol de care dispune comuna reprezintă unul din punctele tari spre care trebuie să se orienteze atenția agenților de dezvoltare locali. Majoritatea populației comunei își are principala sursă de venit din agricultură, aproape fiecare membru al comunității are o oarecare legătură cu activitățile agricole. În momentul de față economia comunei este monocoloră bazată în cea mai mare parte pe activitățile agricole. Fărămișarea excesivă a proprietății agricole determină un nivel scăzut al productivității a activităților din agricultură.

Această structură a proprietății ar trebui schimbată pe termen mediu prin constituirea unor ferme agro - zootehnice care să valorifice potențialul natural și al resurselor umane existent la nivelul comunei. Se recomandă totodată organizarea agricultorilor în asociații cu scopul de a valorifica mai bine potențialul uman și produsele agricole din această zonă. Comuna Doba, datorită apropierii de Satu Mare, este într-o poziție privilegiată deoarece poate beneficia de consultanța specialiștilor sătmăreni în acest domeniu.

Factorii importanți care susțin dezvoltarea acestui sector:

- stabilirea în termen scurt a drepturilor de proprietate asupra pământului, lucru care presupune desigur eforturi susținute din partea autorităților locale;

-susținerea sau inițierea unor inițiative de asociere în ceea ce privește activitățile agricole, deoarece existența asociațiilor agricole permite accesarea mult mai ușor a finanțărilor din fondurile UE pt. dezvoltarea investițiilor în agricultură, disponibile din 2007.

-existența unui sistem de creditare flexibil.

Având în vedere cele enunțate mai sus propunem următoarele linii de dezvoltare pentru comuna Doba în domeniul agricol:

-susținerea concentrărilor de teren prin vânzare - cumpărare sau prin asocieri;

-specializarea și echiparea a fermelor agricole cu echipaje / utilaje moderne;

-marketingul produselor agricole.

Mulți dintre deținători de terenuri agricole sunt persoane peste 65 ani, aceștia au posibilitatea de obținere a unei rente viagere din partea UE, în cazul în carea își închiriează terenurile sau și le vând aceștia primesc anual 50 euro în primul caz și 100 euro în cazul în care se vinde terenul.

## Turism

În domeniul turismului comuna nu dispune de un potențial natural, istoric și cultural. Tradițiile, modul de viață al locuitorilor pot fi puncte de atracție pentru turiști atrași de mediul rural. Totodată veniturile ce pot fi obținute de populație din acest tip de activitate ar putea avea un aport semnificativ în veniturile gospodăriilor. În momentul de față nu există turism.

Ceea ce ar putea fi dezvoltat în comuna în acest domeniu sunt următoarele componente: agro-turism, bio-turism, turism educațional și confesional, turism gastronomic.

Din acest motiv propunem următoarele programe în domeniul turismului în această comună:

-crearea unor condiții optime pentru practicarea turismului în zonă;

-amenajarea posibilelor atracții turistice;

-promovarea activităților de tip turistic din zonă.

## Dezvoltarea întreprinderilor mici și mijlocii

Asistență permanentă pentru firmele din zonă. În acest sens APL va facilita contacte, consultanță și informații în legătură cu organizațiile finanțatoare, finanțări rambursabile și nerambursabile, sistemul bancar. Se impune ca APL să-și stabilească o listă a contactelor prioritare cu autoritățile județene și centrale, organizații non-guvernamentale care pot contribui la schimbul de idei, parteneriate și finanțări.

Dat fiind situația slabă a sectorul privat mic și mijlociu, principalul agent care să mobilizeze aceste eforturi rămân autoritățile publice locale.

În acest domeniu propunem următoarele programe:

- sprijinirea dezvoltării firmelor deja existente
- atragerea unor firme în zonă

Responsabilitatea realizării obiectivelor strategice:

Primăria și consiliul local al comunei Doba.

Partenerii ai administrației locale (ONG-uri, agenții și instituții ale statului etc)

### **8. Programe și proiecte de dezvoltare**

Programele și proiectele sunt grupate din punctul de vedere al timpului de implementare în trei etape:

- pe termen scurt (2 - 3 de ani)
- pe termen mediu (4 - 8 de ani)
- pe termen lung (25 de ani)

Programele și proiectele de dezvoltare în această strategie au fost așezate în ordinea priorităților evidențiate de administrația publică locală și în funcție de realitățile observate.

Domeniu	Programe propuse	Proiecte propuse	Perioada de implementare	
1. Infrastructură	1.1. Introducerea rețelei de transport a gazelor naturale	1.1.1. Construcția magistralei principale,	Mediu	
		1.1.2. Branșarea gospodăriilor individuale la rețeaua de gaz.	Lung	
	1.2. Introducerea sistemului de canalizare	1.2.1. Construcția rețelei de canalizare,	Mediu	
		1.2.2. Crearea unei stații de epurare a apei uzate.	Mediu	
	1.3. Iluminat public	1.3. Modernizarea și îmbunătățirea sistemului de iluminat public.	Scurt	
	1.4. Îmbunătățirea rețelei de transport rutier.	1.4.1. Refacerea drumurilor comunale,	Scurt	
		1.4.2. Refacerea drumurilor județene de pe raza comunei.	Mediu	
		1.5. Renovarea căminelor culturale	1.5.1. Renovarea căminelor culturale din satele Doba, Boghiș, Paulian, Traian	Scurt
		1.6. Spații verzi	1.6.1. Realizări de noi spații verzi	Mediu
			1.6.2. Întreținerea și dotarea spațiilor verzi existente	Scurt
	1.7. Baza sportivă	1.7.1. Construirea și dotarea a unei baze sportive	Scurt	
	1.8. Energie regenerabilă	1.8.1. Achiziția de echipamente de producere de energie regenerabilă în scop public	Mediu	
	1.9. Stații de autobuz	1.9.1. Amenajarea stațiilor de autobuz	Scurt	



2. Turism	2.1. Crearea unor condiții optime pentru practicarea turismului în comună,	2.1.1. Construcția unor pensiuni agro-turistice care să aibă capacitatea de a caza grupuri de turiști,	Lung
		2.1.2. Acreditarea unor case în sistemul agro-turistic,	Lung
		2.1.3. Inițierea construirii unor monumente	Lung
	2.2. Promovarea activităților de tip turistic din comună	2.2.1 Promovarea ofertei turistice a localității în țară și în străinătate	Mediu
		2.2.2 Creșterea gradului de interes din partea locuitorilor comunei pentru organizarea activităților de tip turistic	Mediu
3. Comerț și servicii	3.1. Sprijinirea populației în activitățile de comerț	3.1.1. Consultanță de specialitate privind înființarea unor asemenea societăți comerciale/asociații de producători	Scurt
		3.1.2. Identificarea unor posibile piețe de desfacere pentru produsele locale	Lung
	3.2. Sprijinirea activităților comerciale prin manifestări organizate de tip târguri	3.2.1. Organizarea unor târguri specializate pe diferite tipuri de produse.	Mediu
	3.3. Organizarea unui centru de resurse pentru activitățile turistice	3.3.1. Organizarea unui centru de resurse pentru activitățile turistice,	Lung
	3.4. Îmbunătățirea serviciilor de salubritate pentru comună	3.4.1. Dotarea serviciului de salubritate	Scurt
		3.4.2. Organizarea la standarde ridicate a serviciului de salubritate	Mediu

	3.5.Imbunătățirea serviciilor de PSI pentru comună	3.5.1.Dotarea serviciului PSI	Scurt
4. Resurse umane	4.1. Organizarea de cursuri, înființarea unui telecentru	4.1.1. Participarea populației la perfecționare.	Scurt
	4.2. Creșterea performanțelor profesionale ale funcționarilor din administrația publică locală	4.2.1. Participarea funcționarilor la cursuri de formare profesională continuă în cadrul centrelor de perfecționare pentru APL sau în cadrul unor ONG-uri	Scurt
5.Agricultură	5.1. Sprijinirea asocierilor și a concentrărilor de teren	5.1.1. Inițierea unor asociații de producători	Mediu
		5.1.2. Activități conștientizarea oamenilor privind necesitatea concentrărilor de teren	Scurt
	5.2. Dezvoltarea sectorului zootehnic	5.2.1. Creșterea animalelor, îmbunătățirea raselor de animale	Mediu
		5.2.2. Dezvoltarea activităților de prelucrare a produselor provenite din zootehnie	Lung
		5.2.3. Promovarea produselor zootehnice	Lung
	5.3. Dezvoltarea sectorului pomicol	5.3.1. Inițierea unor ferme de profil	Lung
5.3.2. Promovarea produselor zootehnice		Lung	

Aceste programe / proiecte identificate pentru dezvoltarea localității pot fi finanțate din următoarele surse accesibile pe termen scurt, mediu și lung:

- bugetul local și central;
- fonduri nerambursabile ale Uniunii Europene (Fondurile Structurale);
- alți finanțatori interni sau externi;
- împrumuturi de la organisme financiare interne și externe.